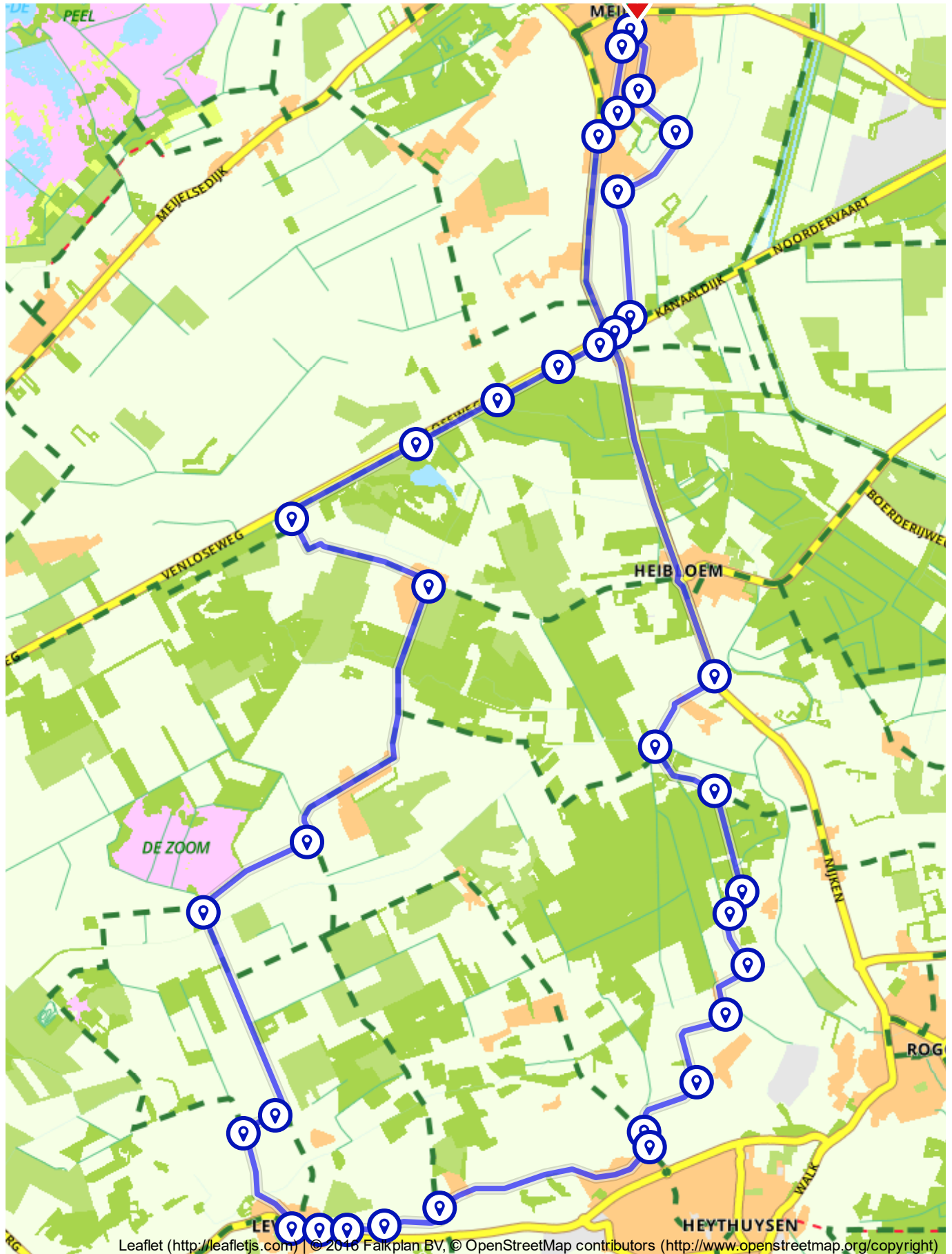


Heijtserheide Route

Nederland | Limburg | Meijel | 30,85 km (ongeveer 1:48 u) | Fietsroute 525735



#	Beschrijving	Afstand	Tijd
Nederland Limburg Meijel 30,85 km (ongeveer 1:48 u) Fietsroute 525735			

Aangeboden door
















Ivo, Limburg (NL)

Praktische informatie

Dichtstbijzijnde locaties

- P** Parkeerplaats centrum
Alexanderhof
5768BZ Peel en Maas
- P** Parkeerplaats
Nederweerderdijk
5768PD Peel en Maas





















Routebeschrijving



















#	Beschrijving	Afstand	Tijd
	Alexanderplein 2, 5768BE, Meijel, Limburg, Nederland	0.00 km	0:00
	Blijf 74 m op Alexanderplein	0.07 km	0:00
	Ga een scherpe bocht linksaf de Schoolstraat op en volg deze weg 34 m	0.11 km	0:00
	Alexanderhof, 5768BZ, Meijel, Limburg, Nederland	0.11 km	0:00
	Blijf 64 m op Schoolstraat	0.17 km	0:00
	Ga een scherpe bocht rechtsaf de Prins Bernhardstraat op en volg deze weg 88 m	0.26 km	0:00
	Ga linksaf de Hagelkruisweg op en volg deze weg 61 m	0.32 km	0:01
	Hagelkruisweg 4, 5768VX, Meijel, Limburg, Nederland	0.32 km	0:01
	Blijf 524 m op Hagelkruisweg	0.84 km	0:02
	Ga rechtsaf de Donk op en volg deze weg 79 m	0.92 km	0:03
	Donk 24, 5768XN, Meijel, Limburg, Nederland	0.92 km	0:03
	Blijf 217 m op Donk	1.14 km	0:04
	Ga linksaf de Donk, N279 op en volg deze weg 65 m	1.20 km	0:04
	Donk 33, 5768XM, Meijel, Limburg, Nederland	1.20 km	0:04
	Blijf 65 m op Donk, N279	1.27 km	0:04



















Scan mij




















met de route.nl app en de route wordt geopend op je smartphone. Heb je de app nog niet? Ga dan naar: www.route.nl/app/download























#	Beschrijving	Afstand	Tijd
	Ga rechtsaf de Donk op en volg deze weg 10 m	1.28 km	0:04
	Ga rechtsaf en volg deze weg 1.9 km	3.18 km	0:10
	Ga rechtsaf en volg deze weg 62 m	3.25 km	0:11
	Roggersedijk 24A, 5768RB, Meijel, Limburg, Nederland	3.25 km	0:11
	Volg de weg 413 m	3.66 km	0:12
	Venloseweg, 5768PZ, Meijel, Limburg, Nederland	3.66 km	0:12
	Volg de weg 57 m	3.72 km	0:12
	Volg de weg 537 m	4.25 km	0:20
	N51.3143, E5.8709	4.25 km	0:20
	Volg de weg 806 m	5.06 km	0:33
	Venloseweg 18, 6035RX, Ospel, Limburg, Nederland	5.06 km	0:33
	Volg de weg 1.2 km	6.30 km	0:51
	Ga linksaf de Stokershorst op en volg deze weg 59 m	6.36 km	0:51
	Stokershorst, 6034RG, Nederweert-Eind, Limburg, Nederland	6.36 km	0:51
	Blijf 1.4 km op Stokershorst	7.79 km	0:57
	Ga rechtsaf de Caluna op en volg deze weg 53 m	7.84 km	0:57
	Caluna 10a, 6093PG, Heythuysen, Limburg, Nederland	7.84 km	0:57
	Blijf 1.1 km op Caluna	8.97 km	1:01
	Blijf 1.6 km op Hollander	10.58 km	1:07
	Hollander 10, 6093PC, Heythuysen, Limburg, Nederland	10.58 km	1:07

#	Beschrijving	Afstand	Tijd
	Blijf 1.1 km op Hollander	11.67 km	1:11
	Ga linksaf de Reulisweg op en volg deze weg 56 m	11.72 km	1:11
	Reulisweg, 6091PG, Heythuysen, Limburg, Nederland	11.72 km	1:11
	Blijf 1.9 km op Reulisweg	13.59 km	1:18
	Ga rechtsaf de Sillenhoek op en volg deze weg 101 m	13.69 km	1:19
	Sillenhoek 33, 6091PC, Heythuysen, Limburg, Nederland	13.69 km	1:19
	Blijf 350 m op Sillenhoek	14.04 km	1:20
	Sillenhoek 44, 6091PD, Leveroy, Limburg, Nederland	14.04 km	1:20
	Blijf 960 m op Sillenhoek	15.00 km	1:24
	Ga een scherpe bocht linksaf de Dorpstraat op en volg deze weg 35 m	15.03 km	1:24
	Dorpstraat, 6091, Leveroy, Limburg, Nederland	15.03 km	1:24
	Blijf 54 m op Dorpstraat	15.09 km	1:24
	Ga een flauwe bocht linksaf de Kerkstraat op en volg deze weg 203 m	15.29 km	1:25
	Kerkstraat 8, 6092NE, Leveroy, Limburg, Nederland	15.29 km	1:25
	Blijf 157 m op Kerkstraat	15.44 km	1:25
	Ga linksaf de Onderweg op en volg deze weg 104 m	15.55 km	1:25
	Kerkstraat 4, 6092NE, Leveroy, Limburg, Nederland	15.55 km	1:25
	Blijf 237 m op Onderweg	15.79 km	1:26

#	Beschrijving	Afstand	Tijd
	Ga linksaf de Bergenweg op en volg deze weg 19 m	15.80 km	1:26
	Ga rechtsaf de Scheyvenhofweg op en volg deze weg 87 m	15.89 km	1:27
	Scheyvenhofweg 12, 6093PR, Heythuysen, Limburg, Nederland	15.89 km	1:27
	Blijf 499 m op Scheyvenhofweg	16.39 km	1:29
	Ga linksaf de Maxeterdijk op en volg deze weg 106 m	16.50 km	1:29
	Ga rechtsaf de Bosscherkampweg op en volg deze weg 37 m	16.53 km	1:29
	Bosscherkampweg, 6093PR, Heythuysen, Limburg, Nederland	16.53 km	1:29
	Blijf 960 m op Bosscherkampweg	17.49 km	1:33
	Ga een flauwe bocht linksaf de Weg Achter het Klooster op en volg deze weg 144 m	17.64 km	1:33
	Blijf 879 m op In het Veld	18.51 km	1:36
	Ga linksaf de Vlasstraat op en volg deze weg 29 m	18.54 km	1:36
	Vlasstraat 33, 6093EE, Heythuysen, Limburg, Nederland	18.54 km	1:36
	Blijf 135 m op Vlasstraat	18.68 km	1:37
	Ga rechtsaf de Geusert op en volg deze weg 25 m	18.70 km	1:37
	Vlasstraat 38, 6093EG, Heythuysen, Limburg, Nederland	18.70 km	1:37
	Blijf 687 m op Geusert	19.39 km	1:40
	Ga linksaf de Blenkert op en volg deze weg 34 m	19.42 km	1:40
	Blenkert, 6093NS, Roggel, Limburg, Nederland	19.42 km	1:40

 Beschrijving	Afstand	Tijd
Blenkert	km	
 Blenkert 8, 6088NH, Roggel, Limburg, Nederland	20.32 km	1:43
 Blijf 582 m op Blenkert	20.90 km	1:45
 Ga een scherpe bocht linksaf en volg deze weg 51 m	20.95 km	1:45
 Strubben, 6088NN, Roggel, Limburg, Nederland	20.95 km	1:45
 Volg de weg 514 m	21.47 km	1:47
 N51.2743, E5.8996	21.47 km	1:47
 Volg de weg 71 m	21.54 km	1:48
 Ga linksaf en volg deze weg 196 m	21.73 km	1:51
 Strubben 6, 6088NN, Roggel, Limburg, Nederland	21.73 km	1:51
 Volg de weg 893 m	22.62 km	2:00
 Ga linksaf de Asbroek op en volg deze weg 22 m	22.65 km	2:00
 Asbroek 10a, 6089NA, Heibloem, Limburg, Nederland	22.65 km	2:00
 Blijf 666 m op Asbroek	23.31 km	2:02
 Ga rechtsaf de Karreveld op en volg deze weg 28 m	23.34 km	2:02
 Karreveld, 6089NC, Heibloem, Limburg, Nederland	23.34 km	2:02
 Blijf 418 m op Karreveld	23.76 km	2:04
 Ga rechtsaf en volg deze weg 420 m	24.18 km	2:06
 Ga linksaf de Meijelseweg, N279 op en volg deze weg 37 m	24.21 km	2:06

	Beschrijving	Afstand km	Tijd
	6089, Heibloem, Limburg, Nederland		
	Blijf 37 m op Meijelseweg, N279	24.25 km	2:06
	Ga rechtsaf en volg deze weg 11 m	24.26 km	2:06
	Ga rechtsaf en volg deze weg 3.0 km	27.27 km	2:16
	Blijf 6 m op Witdonk	27.28 km	2:16
	Ga linksaf en volg deze weg 203 m	27.48 km	2:17
	5768RA, Meijel, Limburg, Nederland	27.48 km	2:17
	Volg de weg 164 m	27.64 km	2:17
	Ga linksaf en volg deze weg 54 m	27.70 km	2:17
	Krum 14, 5768RG, Meijel, Limburg, Nederland	27.70 km	2:17
	Volg de weg 243 m	27.94 km	2:18
	Blijf 852 m op Krum	28.79 km	2:21
	Ga rechtsaf de Steenkampseweg op en volg deze weg 36 m	28.83 km	2:22
	Steenkampseweg, 5768XK, Meijel, Limburg, Nederland	28.83 km	2:22
	Blijf 472 m op Steenkampseweg	29.30 km	2:23
	Volg de weg 282 m	29.58 km	2:25
	Ga linksaf de Donkersveld op en volg deze weg 48 m	29.63 km	2:25
	Donkersveld 6, 5768XJ, Meijel, Limburg, Nederland	29.63 km	2:25
	Blijf 467 m op Donkersveld	30.09 km	2:27

	Beschrijving	Afstand	Tijd
	Hoek op en volg deze weg 53 m	0 km	
	Hoek, 5768XT, Meijel, Limburg, Nederland	30.15 km	2:27
	Blijf 386 m op Hoek	30.53 km	2:28
	Ga linksaf de Schoolstraat op en volg deze weg 246 m	30.78 km	2:29
	Ga een scherpe bocht rechtsaf de Alexanderplein op en volg deze weg 74 m	30.85 km	2:30
	Alexanderplein 2, 5768BE, Meijel, Limburg, Nederland	30.85 km	2:30

Route.nl wenst je veel fietsplezier.

Graag zien we je terug voor één van onze andere 61903 gratis routes op onze site!